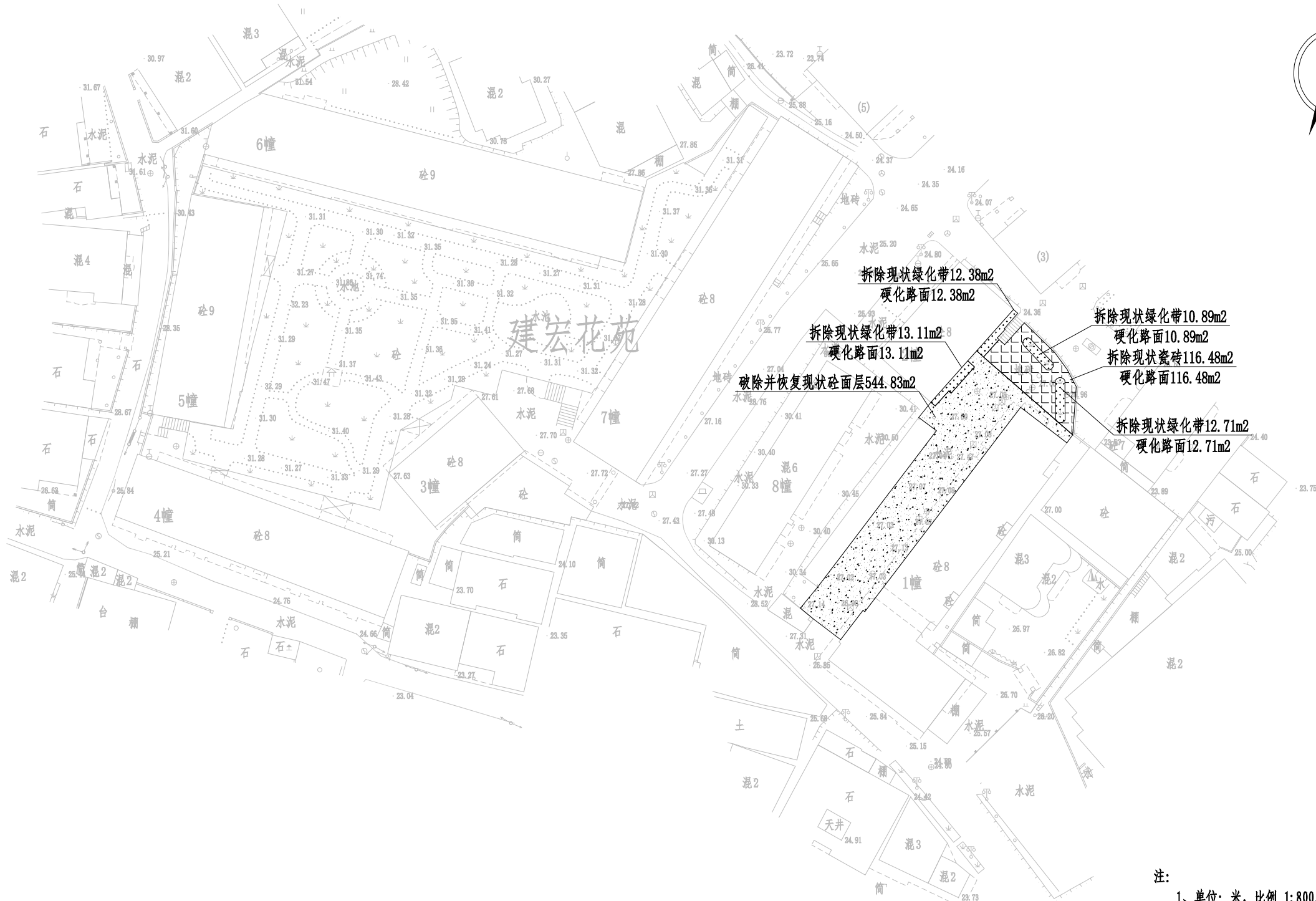
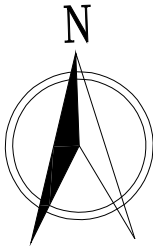


本 册 目 录

序号	名 称	图 号	页 数	备 注
1	9. 建宏花苑1幢、2幢			
2	建宏花苑1幢、2幢路面改造平面图	SS-01	1	
3	停车位平面布置图	SS-02	1	
4	路面工程主要数量表	SS-03	1	
5				
6				
7				
8				
9				
10				
11				
12				
13				
14				
15				
16				
17				
18				
19				
20				
21				
22				
23				
24				
25				
26				
27				
28				
29				
30				
31				

序号	名 称	图 号	页 数	备 注
32				
33				
34				
35				
36				
37				
38				
39				
40				
41				
42				
43				
44				
45				
46				
47				
48				
49				
50				
51				
52				
53				
54				
55				
56				
57				
58				
59				
60				
61				
62				



- 注:
1. 单位: 米, 比例 1: 800.
 2. 本图坐标系采用CGCS2000坐标系, 中央子午线为117°.
 3. 本图高程采用1985年国家高程基准.
 4. 图例:
- 新建水泥路面
-
- 现状草坪



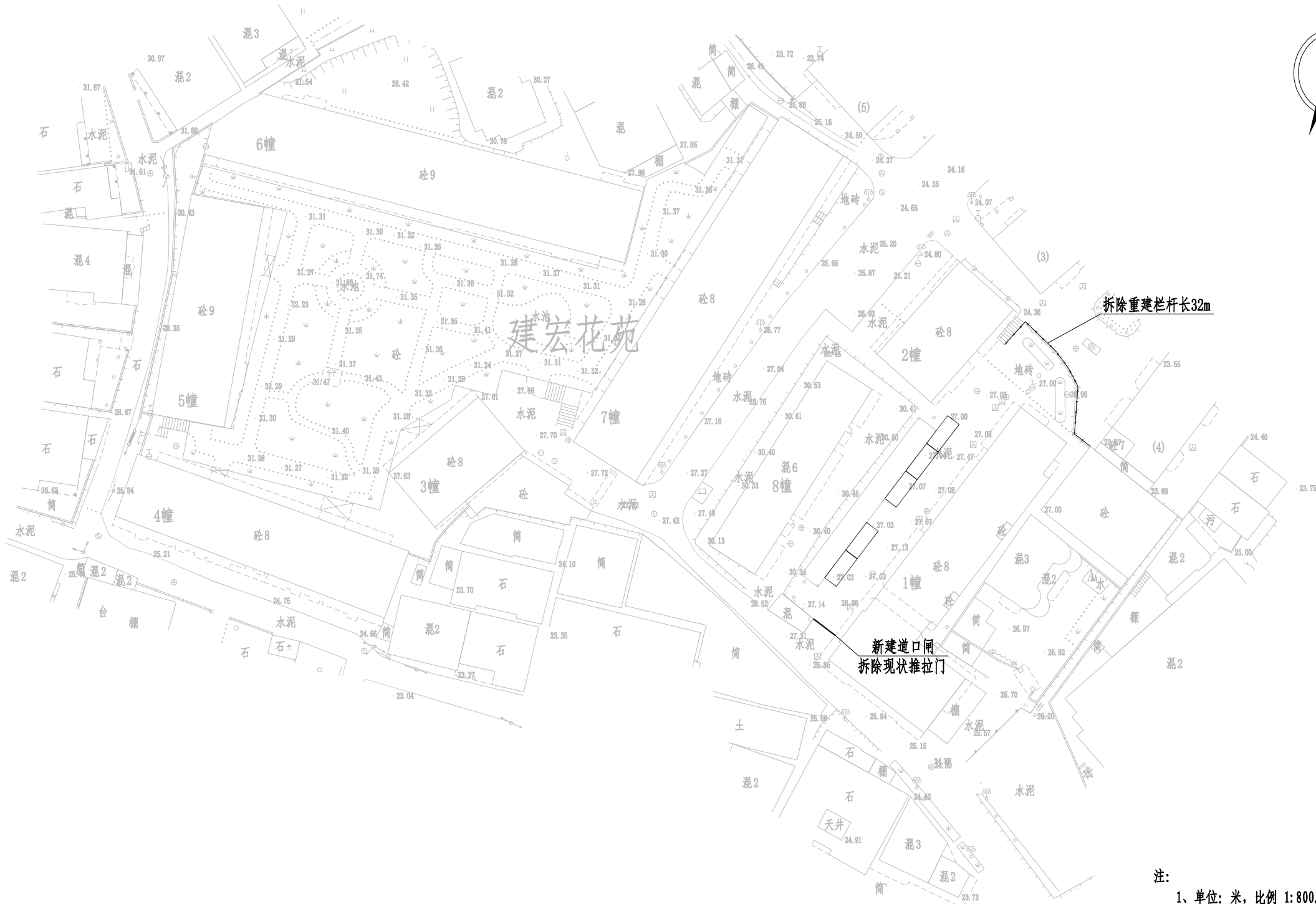
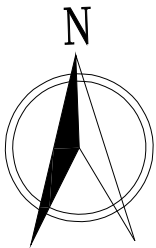
正道设计有限公司
市政行业(排水工程、道路工程)专业甲级
A151026363

项目名称
PROJECT TITLE
南安市2025年度市区老旧小区改造配套基础设施建设工程
建设单位
CLIENT
南安市住房建设有限责任公司

项目负责人 PROJECT DIRECTOR	龙家富林焜宏	龙家富	专业负责人 DISCIPLINE RESPONSIBLE BY	张红刚	张以刚
审 定 AUTHORIZED BY	龙家富	龙家富	校 对 CHECKED BY	吴越林	吴越林
审 核 EXAMINED BY	张红刚	张以刚	设计/制图 DESIGNED/DRAWING BY	张信瑞	张信瑞

图 纸 名 称
DRAWING TITLE
建宏花园1幢、2幢路面改造平面图

工程编号 PROJECT NO.	SCZD	图 号 DRAWING NO.	SS-01
专 业 SPECIALTY	道路工程	设计阶段 DESIGN STAGE	施工图
版 本 VERSION	第 1 版	日 期 DATE	2025. 05



- 注:
- 1、单位: 米, 比例 1: 800。
 - 2、本图坐标系采用CGCS2000坐标系, 中央子午线为117°。
 - 3、本图高程采用1985年国家高程基准。
 - 4、图例:
—— 栏杆



正道设计有限公司
市政行业(排水工程、道路工程)专业甲级
A151026363

项目名称
PROJECT TITLE
南安市2025年度市区老旧小区改造配套基础设施建设工程
建设单位
CLIENT
南安市住房建设有限责任公司

项目负责人 PROJECT DIRECTOR	龙家富林焜宏	专业负责人 DISCIPLINE RESPONSIBLE BY	张红刚
审 定 AUTHORIZED BY	龙家富	校 对 CHECKED BY	吕越林
审 核 EXAMINED BY	张红刚	设计/制图 DESIGNED/DRAWING BY	张信瑞

图 纸 名 称
DRAWING TITLE

停车位平面布置图

工程编号 PROJECT NO.	SCZD	图 号 DRAWING NO.	SS-02
专 业 SPECIALTY	道路工程	设计阶段 DESIGN STAGE	施工图
版 本 VERSION	第 1 版	日 期 DATE	2025. 05

建宏花苑1幢、2幢工程量				
序号	项目	单位	数量	备注
1	拆除现状栏杆	米	32	
2	拆除现状绿化带	平方米	49.09	
3	拆除现状瓷砖	平方米	116.48	
4	挖除土方	立方米	14.73	平均厚度0.3cm
5	破除现状砼面层	平方米	544.8	
6	新建C30水泥砼面层	平方米	710.4	
7	新建填隙碎石	平方米	165.57	
8	交通标线	平方米	8.5	线宽10cm
9	新建栏杆	米	32	
10	新建道口闸	套	1	接线暂按10m